

CENTRE-VILLE

LE VILLAGE

RUE DE LA GAUCHETIÈRE

SQUARE-VICTORIA

PLACE D'ARMES

CHAMP-DE-MARS

AUTOROUTE VILLE-MARIE

RUE SAINT-ANTOINE

VIEUX-MONTRÉAL

RUE NOTRE-DAME

RUE NOTRE-DAME

Basilique Notre-Dame de Montréal

Place Jacques-Cartier

RUE SAINT-PAUL

RUE MOGILL

Place Royale

RUE DE LA COMMUNE

Marché Bonsecours

VIEUX-PORT

PROMENADE DES QUAIS

QUAI DES CONVOYEURS





RUE WELLINGTON

PROMENADE DES QUAIS

Quai Alexandra

Fluve Saint-Laurent

Parc de la Cité-du-Havre

 Accès au métro
 Piste cyclable
 0 50 100 mètres
 1 minute de marche
 Montréal à la carte © Ville de Montréal
 DIMENSION DPR inc. 2008